



АДМИНИСТРАЦИЯ ГОРОДА ПЕРМИ
ДЕПАРТАМЕНТ ЗЕМЕЛЬНЫХ ОТНОШЕНИЙ

РЕШЕНИЕ

о размещении объектов № 21-01-44-203 от 05 МАЯ 2021

г. Пермь, ул. Сибирская, 15

Департамент земельных отношений администрации города Перми в соответствии с пунктом 3 статьи 39.36 Земельного кодекса Российской Федерации, Положением о порядке и условиях размещения объектов на землях или земельных участках, находящихся в государственной или муниципальной собственности, на территории Пермского края без предоставления земельных участков и установления сервитутов, публичного сервитута, утвержденным постановлением Правительства Пермского края от 22.07.2015 № 478-п **разрешает** Ивчатовой Юлии

размещение объекта: проезды, в том числе вдольтрассовые, и подъездные дороги, для размещения которых не требуется разрешения на строительство

на землях: государственная собственность на которые не разграничена

на срок: 11 месяцев

местоположение: Пермский край, г. Пермь, Кировский район, ул. Сокольская.

Территория, согласно схеме, расположена в зонах с особыми условиями использования территорий: охранный зона газопровода среднего и низкого давления, приаэродромная территория аэродрома аэропорта Большое Савино.

Ивчатовой Ю.В.:

1. Соблюдать правила охраны газораспределительных сетей, установленные постановлением Правительства Российской Федерации от 20.11.2000 № 878 «Об утверждении Правил охраны газораспределительных сетей».

2. Соблюдать правила охранных зон воздушного пространства, установленные постановлением Правительства Российской Федерации от 11.03.2010 № 138 «Об утверждении Федеральных правил использования воздушного пространства Российской Федерации».

Приложение: схема предполагаемых к использованию земель или части земельного участка с координатами поворотных точек границы земельного участка (на 1 л. в 1 экз.).

Первый заместитель
начальника департамента



Л.В. Раевская

Схема предполагаемых к использованию земель или части земельного участка

Объект: Проезды, в том числе вдольтрассовые, и подъездные дороги, для размещения которых не требуется разрешение на строительство

Местоположение: Пермский край, г Пермь, ул Сокольская

Площадь земель или части земельного участка, кв. м: 37

Категория земель: Земли населенных пунктов

Вид разрешенного использования:

Каталог координат, м (Система координат МСК-59)		
№ точки границы	X	Y
н1	520284.74	2218090.26
н2	520283.79	2218089.95
н3	520281.25	2218088.18
н4	520278.94	2218086.27
н5	520275.15	2218080.19
н6	520274.47	2218079.12
1	520277.20	2218077.48
н1	520284.74	2218090.26

Описание границ смежных землепользователей:



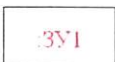







от н1 точки до н6 точки земли общего пользования

от н6 точки до 1 точки смежный земельный участок с КН 59:01:0000000:90290

от 1 точки до н1 точки смежный земельный участок с КН 59:01:1717058:158



Условные обозначения

	Характерная точка границы, сведения о которой позволяют однозначно определить ее положение на местности
	Вновь образованная часть границы, сведения о которой достаточны для определения ее местоположения
	Обозначение территории проектируемого размещения объекта
	Существующая часть границы, сведения о которой имеются в ГКН
	Граница кадастрового квартала
	Обозначение поворотной точки границы
	Надписи кадастрового номера земельного участка
	Граница охранной зоны
	Граница территориальной зоны
59:01:1717058	Обозначение кадастрового квартала
59.01.1.1	Обозначение территориальной зоны
	Красные линии

Заявитель:



(подпись, расшифровка подписи)

МП

Верно

(для юридических лиц

и индивидуальных предпринимателей)